

MANGOLA




Como llegar sin perderse.....





Intrucciones:

- **Tenéis que cerrar el Navegador de Internet**
- **El simbolo  os llevará a la página de Google Maps con el Mapa de la descripción**
- **Después de consultar el mapa o imprimirlo, tenéis que cerrar el navegador para volver a las indicaciones**











Existen dos caminos alternativos en función de la hora que vayáis....

- 1. Por la M-505-Carretera de El Escorial- (Siempre que Vayáis antes de las 13:00h. o después de las 16:00)**
- 2. Por la A-6 hasta Torrelodones y desde allí hasta Galapagar**
- 3. Para los que vienen de fuera por la A-6 tenéis que venir por la ruta 2 pero entrando hacia Madrid hasta Torrelodones**



MANEGOLA






Ruta 1: Por la M-505-Carretera de El Escorial-

- Salid de Madrid por la A-6 hasta la Salida 17-El Escorial donde cogeréis la carretera M-505 dirección El Escorial. 
- Seguir por la M-505 (autovía hasta El Molino de la Hoz donde comienza el puerto de Galapagar que se queda en un carril) 
- Continuar varios kms hasta Galapagar y después de varias rotondas (creo que 3) y una gasolinera a la derecha llegaréis a la Rotonda del centro de Galapagar. (a la derecha Centro del Pueblo, de frente El Escorial, a la izquierda Colmenarejo). **En esta rotonda tenéis que girar 360º y volver hacia Madrid** 
- Después de dar la vuelta coger la primera calle a la derecha  (ya habrá carteles) que se llama Fuente de las Colmenas y seguir de frente por **la calle Navazarza** 
- Seguir hasta el final y unos 500 m por un camino de tierra y aquí es: FINCA NAVAZARZA **(donde se ve la plaza de toros –abajo a la dcha.-)** 



MANEGOLA

Ruta 2: Por la A6 hasta Torrelodones y Galapagar

- Tenéis que llegar hasta Torrelodones por la A6 (km.30). En la salida tenéis que girar hacia la izquierda dirección Galapagar por la M-519 (hacia la derecha si venís de fuera) 
- Tenéis que cruzar Torrelodones siempre dirección Galapagar por la M-519 y cuando lleguéis a Galapagar cruzad el pueblo hasta la Rotonda del Escorial. 
- En la Rotonda (a la derecha El Escorial, de frente Colmenarejo, a la izquierda Madrid). **Tenéis que girar a la izquierda dirección Madrid** 
- Después de dar la vuelta coger la primera calle a la derecha  (ya habrá carteles) que se llama Fuente de las Colmenas y seguir de frente por **la calle Navazarza** 
- Seguir hasta el final y unos 500 m por un camino de tierra y aquí es: FINCA NAVAZARZA **(donde se ve la plaza de toros –abajo a la dcha.-)** 